

**Открытое акционерное общество  
ДОРПРОЕКТ**

Свидетельство СРО-П-014-05082009-68-0047

**Организация дорожного движения муниципальных  
автомобильных дорог общего пользования  
Большержаксинского сельсовета Ржаксинского района  
Тамбовской области**

**ПРОЕКТНАЯ ДОКУМЕНТАЦИЯ**

Ведомости, чертежи.

02/01-21 - АД

2021 г.

**Открытое акционерное общество  
ДОРПРОЕКТ**

Свидетельство СРО-П-014-05082009-68-0047

**Организация дорожного движения муниципальных  
автомобильных дорог общего пользования  
Большержаксинского сельсовета Ржаксинского района  
Тамбовской области**

**ПРОЕКТНАЯ ДОКУМЕНТАЦИЯ**

Ведомости, чертежи.

02/01-21 - АД

Генеральный директор



А.И. Звягин

Гл. инженер проекта

С.А. Горячев

2021 г.

Обозначение	Наименование	Примечание
	Копия задания	4
02/01-21 – АД	Ведомость дорожных знаков	5
02/01-21 – АД	График обустройства дороги	8
02/01-21 – АД	Схема организации движения и ограждение места производства работ на период ремонта	16


Согласовано

Инв. № подл. Инв.	Подл. дата	Подл. дата	Взаим. инв. №	Взаим. инв. №

						02/01-21-АД			
<i>Изм.</i>	<i>Кол.уч</i>	<i>Лист</i>	<i>№ док.</i>	<i>Подпись</i>	<i>Дата</i>	<i>Содержание</i>	<i>Стадия</i>	<i>Лист</i>	<i>Листов</i>
							П	1	1
							ОАО «Дорпроект»		

Разработал

Ерохина

Содержание

ОАО «Дорпроект»

УТВЕРЖДАЮ:  
Глава Большержаксинского  
сельсовета

Н.В. Ивашенцева

«01» февраля 2021 г.



ЗАДАНИЕ  
ОАО «Дорпроект»  
на разработку проектной документации по  
организации дорожного движения муниципальных автомобильных дорог общего пользования  
Большержаксинского сельсовета Ржаксинского района Тамбовской области

№№ пп	Перечень основных данных и требований	Основные данные и требования
1	2	3
1	Основание для проектирования	Договор
2	Основные базовые технико-экономические показатели объекта: 2.1. Дороги местного значения	<u>с. Большая Ржакса:</u> - от д.5 по ул. Центральной до д.34 по ул. Молодежной; - ул. Лесная от д.12 до д.114; - ул. Заречная. <u>с. Перевоз:</u> - ул. Центральная от д.131 до д.180; - ул. Набережная от д.1 до д.109; - ул. Луговая от д.1 до д.59. <u>с. Семеновка:</u> - ул. Лесная от д.2 до д.107; - ул. Песчаная от д.1 до д.14; - ул. Полевая от д.1 до д.133; - ул. Молодежная от д.1 до д.21.
3	Перечень работ, подлежащих выполнению	Обустройство дороги и улиц дорожными знаками
4	Вид договора подряда	Договор
5	Срок окончания выполнения проектной документации	2021 г.

СОГЛАСОВАНО:  
Генеральный директор  
ОАО «Дорпроект»

А.И. Звягин



«01» февраля 2021 г.

Согласовано

Инв. №подл.	Подп.и дата	Взаим.инв.№				

ПК+	Группа дорожных знаков по ГОСТ Р 52290-2004											
	Предупреждающие, шт.		Приоритета, шт.		Запрещающие, шт.		Особых предписаний, шт.		Информационные, шт.		Дополнительной информации, шт.	
	слева	справа	слева	справа	слева	справа	слева	справа	слева	справа	слева	справа
1	2	3	4	5	6	7	8	9	10	11	12	13
<i>с. Большая Рязакса</i>												
<i>ул. Молодежная</i>												
0+00			2.1	2.1								
0+15			2.4									
<b>Итого:</b>	-	-	<b>2</b>	<b>1</b>	-	-	-	-	-	-	-	-
<b>Всего:</b>	<b>3</b>											
<i>ул. Лесная</i>												
0+00			2.1	2.1								
0+15			2.4									
10+85				2.4								
11+00			2.1	2.1								
<b>Итого:</b>	-	-	<b>3</b>	<b>3</b>	-	-	-	-	-	-	-	-
<b>Всего:</b>	<b>6</b>											
<i>ул. Заречная (1 участок)</i>												
0+00			2.1	2.1								
0+15			2.4									
<b>Итого:</b>	-	-	<b>2</b>	<b>1</b>	-	-	-	-	-	-	-	-
<b>Всего:</b>	<b>3</b>											
<i>ул. Заречная (2 участок)</i>												
0+00			2.1	2.1								
0+15			2.4									
4+85				2.4								

						02/01-21-АД					
<i>Изм.</i>	<i>Кол.уч.</i>	<i>Лист</i>	<i>№ док.</i>	<i>Подп.</i>	<i>Дата</i>	Ведомость дорожных знаков			<i>Стадия</i>	<i>Лист</i>	<i>Листов</i>
<i>Разработал</i>	<i>Ерохина</i>				<i>П</i>				<i>1</i>	<i>7</i>	
<i>Проверил</i>	<i>Лопова</i>				ОАО «Дорпроект»						
<i>Нач. отдела</i>	<i>Лудавкина</i>										
<i>Н. контр.</i>	<i>Лопова</i>										
<i>ГИП</i>	<i>Горячев</i>										

Инв. № подл.	Подп. и дата	Взаим.инв. №

ПК+	Группа дорожных знаков по ГОСТ Р 52290-2004											
	Предупреждающие, шт.		Приоритета, шт.		Запрещающие, шт.		Особых предписаний, шт.		Информационные, шт.		Дополнительной информации, шт.	
	слева	справа	слева	справа	слева	справа	слева	справа	слева	справа	слева	справа
1	2	3	4	5	6	7	8	9	10	11	12	13
5+00			2.1	2.1								
<b>Итого:</b>	-	-	3	3	-	-	-	-	-	-	-	-
<b>Всего:</b>	6											
<i>с. Перевоз</i>												
<i>ул. Центральная</i>												
0+00			2.1	2.1							8.13	8.13
0+15			2.4								8.13	
<b>Итого:</b>	-	-	2	1	-	-	-	-	-	-	2	1
<b>Всего:</b>	6											
<i>ул. Набережная</i>												
14+45				2.4								8.13
14+60			2.1								8.13	
17+75			2.1								8.13	
<b>Итого:</b>	-	-	2	1	-	-	-	-	-	-	2	1
<b>Всего:</b>	6											
<i>ул. Луговая</i>												
0+00			2.1	2.1								
0+15			2.4									
<b>Итого:</b>	-	-	2	1	-	-	-	-	-	-	-	-
<b>Всего:</b>	3											
<i>с. Семеновка</i>												
<i>ул. Лесная</i>												
8+48				2.4								
8+77			2.4									
<b>Итого:</b>	-	-	1	1	-	-	-	-	-	-	-	-
<b>Всего:</b>	2											
<i>ул. Песчаная</i>												
0+10				2.4								
<b>Итого:</b>	-	-	-	1	-	-	-	-	-	-	-	-

<i>Изм.</i>	<i>Кол.уч.</i>	<i>Лист</i>	<i>№ док.</i>	<i>Подп.</i>	<i>Дата</i>

02/01-21-АД

Лист

2

Инв. № подл.	Подп. и дата	Взаим.инв. №

ПК+	Группа дорожных знаков по ГОСТ Р 52290-2004											
	Предупреждающие, шт.		Приоритета, шт.		Запрещающие, шт.		Особых предписаний, шт.		Информационные, шт.		Дополнительной информации, шт.	
	слева	справа	слева	справа	слева	справа	слева	справа	слева	справа	слева	справа
1	2	3	4	5	6	7	8	9	10	11	12	13
<b>Всего:</b>	<b>1</b>											
<i>ул. Молодежная</i>												
0+15			2.4									
<b>Итого:</b>	-	-	<b>1</b>	-	-	-	-	-	-	-	-	-
<b>Всего:</b>	<b>1</b>											
<i>ул. Полевая</i>												
10+05				2.4								
10+20			2.1									
10+35			2.1									
<b>Итого:</b>	-	-	<b>2</b>	<b>1</b>	-	-	-	-	-	-	-	-
<b>Всего:</b>	<b>3</b>											

<i>Изм.</i>	<i>Кол.уч.</i>	<i>Лист</i>	<i>№ док.</i>	<i>Подп.</i>	<i>Дата</i>

02/01-21-АД

Лист

3









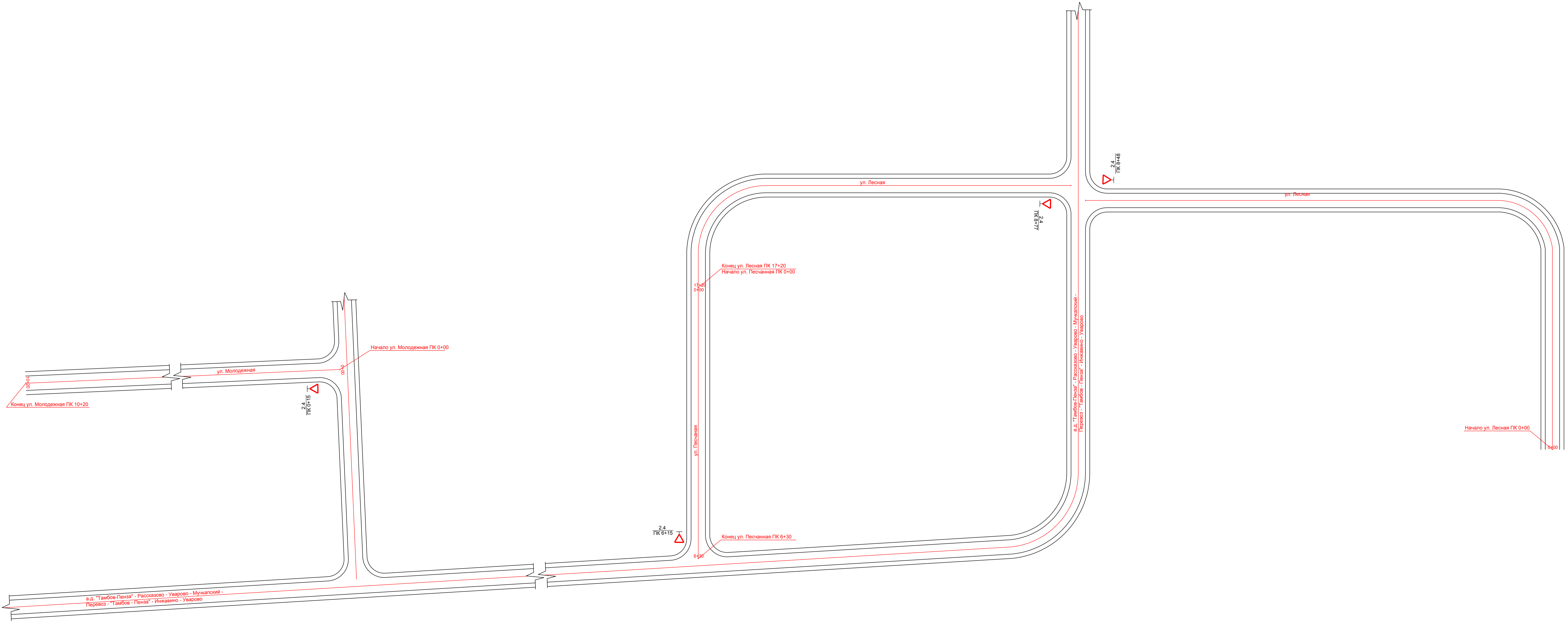







Границы обслуживания ДЗУ, ДРСУ	1
Тип ограждения	2
Начало, длина, конец барьерного ограждения	3
Расстояние между направляющими столбиками, м	4
Количество направляющих столбиков, шт.	5
№ маркированной линии по оси дороги	6
ГОСТ Р 51256-99, протяжение, м	7
№ краевой маркировочной линии по ГОСТ Р 51256-99, протяжение, м	8
№ прочей разметки по ГОСТ Р 51256-99, протяжение, м	9
Тротуары и пешеходные дорожки	10
Велосипедные дорожки	11

Пикетаж, разметка проезжей части, ограждения, искусственные сооружения, №№ знаков и указателей по ГОСТ Р 52290 - 2004, их местоположение



Велосипедные дорожки	11
Тротуары и пешеходные дорожки	12
№ краевой маркировочной линии по ГОСТ Р 51256-99, протяжение, м	13
Расстояние между направляющими столбиками, м	14
Количество направляющих столбиков, шт.	15
Начало, длина, конец барьерного ограждения	16
Тип ограждения	17

Условные обозначения:  
 - Дорожные знаки, № знаков по ГОСТ Р 52290-2004

Примечание:  
 1. Обустройство дороги запроектировано в соответствии ГОСТ Р 52766-2007 "Элементы обустройства. Общие требования."  
 2. Дорожные знаки имеют I типоразмер (со светоотражающей пленкой тип Б)

Основные объемы работ

Наименования	Ед. изм.	Количество
1	2	3
Проектные дорожные знаки	шт	4

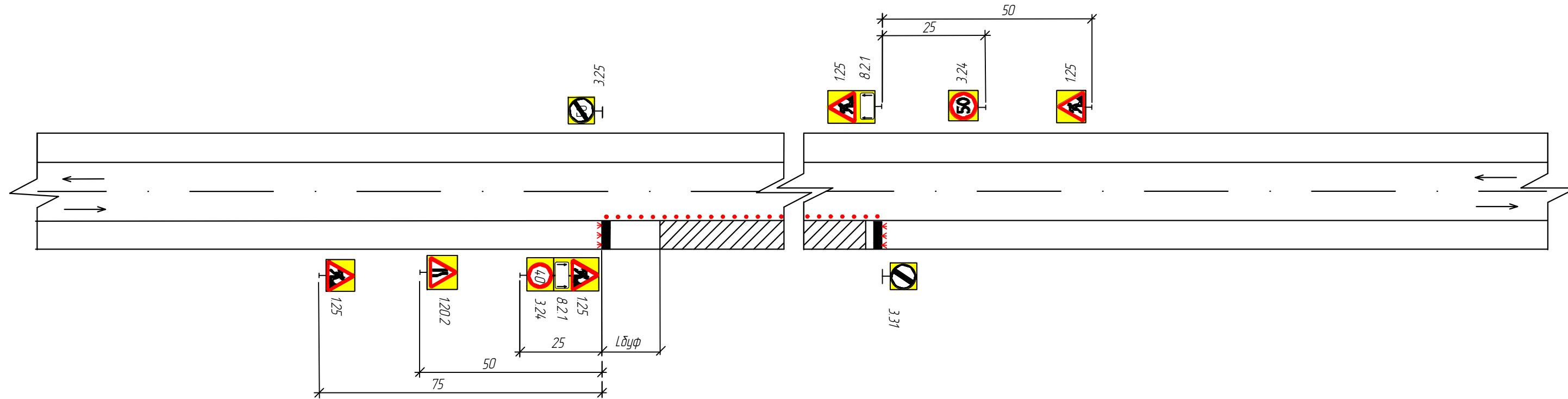
Дорожные знаки

№ знаков ГОСТ 52289-2014	Количество знаков	Количество стоек	Примечание
1	2	3	4
2.4	4	4	









02/01-21-40					
Организация дорожного движения муниципальных образований Волгоградской области					
Имя	Коллж	Лист	№ док	Подп	Дата
Разработал	Евдоким				
Проверил	Павлова				
Исполнитель	Павлова				
Исполнитель	Павлова				
Исполнитель	Павлова				
Исполнитель	Павлова				
Организация дорожного движения					
Схема обустройства дорог с твердым покрытием ул. Лесная, ул. Песчаная, ул. Молодежная					
Таблица	Лист	Листов			
п	1	1			
ООО "Дорпроект"					



Организация движения и ограждение места дорожных работ,  
выполняемых на обочине двухполосных дорог




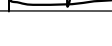



Условные обозначения

-  - Дорожный знак на щите флуорисцентного желтого цвета
-  - Блок парапетного типа из полимерных материалов
-  - Блок парапетного типа из железобетона
-  - Буфер дорожный
-  - Направляющий конус
-  - Сигнальный фонарь
-  - Комплекс передвижной
-  - Место проведения работ

Примечания:

1. Схема организации движения разработана на основании "Инструкции по организации движения и ограждению мест производства дорожных работ" и методических рекомендаций "Организация движения и ограждение мест производства дорожных работ" (Институт проблем безопасности движения, Москва 2009 г.)
2. Дорожный знак по ГОСТ Р 52290-2004.
3. Все размеры на чертеже даны в метрах  
 Лотг. - зона отгона транспортного потока, 20-30 м.  
 Лбуф - буферная зона, 10-15 м.  
 Лраб - зона производства работ.  
 Лст - зона стабилизации транспортного потока, 20-30 м.

						02/01-21-АД			
						Организация дорожного движения муниципальных автомобильных дорог общего пользования Большержаксинского сельсовета Ржаксинского района Тамбовской области			
Изм.	Колич.	Лист	№ док	Подп.	Дата	Организация дорожного движения	Стадия	Лист	Листов
Разработал		Ерохина					П	1	1
Проверил		Попова				Схема организации движения и ограждение места производства дорожных работ на период ремонта		ОАО "Дорпроект"	
Нач. отдела		Пудовкина							
Норм.контр.		Попова							
ГИП		Горячев							

Согласовано

Инв. № подл. Подпись и дата. Взам. инв. №